

CARNET VÉLO 2025-2026

Centre- du-Québec

bonjour
québec



TOURISME
Centre-
du-Québec





CET ÉTÉ, FAITES TOURNER LA ROUE

Laissez le hasard guider votre aventure en tournant la roue pour révéler **un trio parfait** comprenant une activité excitante, un restaurant savoureux et un hébergement confortable pour découvrir la région du **Centre-du-Québec**!



 EXPERIENCEPOUTINE.COM

 /EXPERIENCEPOUTINE

 #EXPERIENCEPOUTINE

01. À vélo au Centre-du-Québec

04

02. Pour rouler en toute sécurité avec la petite famille

09

03. Le TOP 5 où rouler à vélo au Centre-du-Québec

14

04. Pour un séjour à vélo sans tracas

37

05. Roulons en ville

38

06. Où rouler au Centre-du-Québec avec son vélo de montagne ou son fatbike?

42

07. Nouvelles tendances dans le monde du vélo : Gravel bike et Vélo électrique

44

08. Informations pratiques

46

Bien placé
pour vous
étonner.



PARC DE LA RIVIÈRE BOURBON, PLESSISVILLE ©MARIKA ALLAIRE



©BUZZ PHOTOS

À vélo au Centre-du-Québec

Route verte, circuits vélo, circuits de gravel bike et de vélo de montagne sont les différentes options que vous aurez pour rouler à vélo au Centre-du-Québec. C'est plus de 1 000 km à découvrir! Wow!

Roulez dans les paysages bucoliques des contreforts des Appalaches ou au travers des petites routes de campagne pour rejoindre les abords du fleuve Saint-Laurent et vivez des escapades sur deux roues étonnantes dans la région. Retrouvez des circuits adaptés à vos besoins : sur route, sur pistes cyclables en poussière de pierre ou même selon les nouvelles tendances que sont le vélo électrique et le gravel bike. La région vous invite à découvrir ce que c'est que de rouler ici, au Centre-du-Québec.

Pour tout découvrir sur l'offre vélo au Centre-du-Québec, consultez notre section dédiée au vélo velocentruquebec.com ou restez informé en nous suivant sur facebook.com/velocentruquebec.

*L'équipe de
Tourisme Centre-du-Québec*



©BUZZ PHOTOS



PLESSISVILLE © LES MAXIMES



BICIBORNE © MARIKA ALLAIRE

Services sur les voies cyclables

Bâtiment de service	Eau potable	Borne de réparation libre-service	Vélo de montagne
Stationnement	Halte vélo	Borne recharge vélo à assistance électrique	Bureau d'information touristique
Pont couvert	Halte vélo avec abris	Boutique et réparation de vélo	Village-relais
Navette fluviale	Belvédère	Lave-vélo	Route des Navigateurs
Douche	Vue panoramique	Prêt de vélo	Trousse de réparation de vélo
Toilettes	Trousse de réparation de vélo	Prêt de vélo adapté	Certification Bienvenue Cyclistes

Localisation

Départ suggéré
 Sens de l'itinéraire recommandé
 Aller-retour
 Le Grand Sentier

Types de voies

Routes vertes
 Route asphaltée
 Route non asphaltée
 Piste cyclable asphaltée
 Piste cyclable non asphaltée

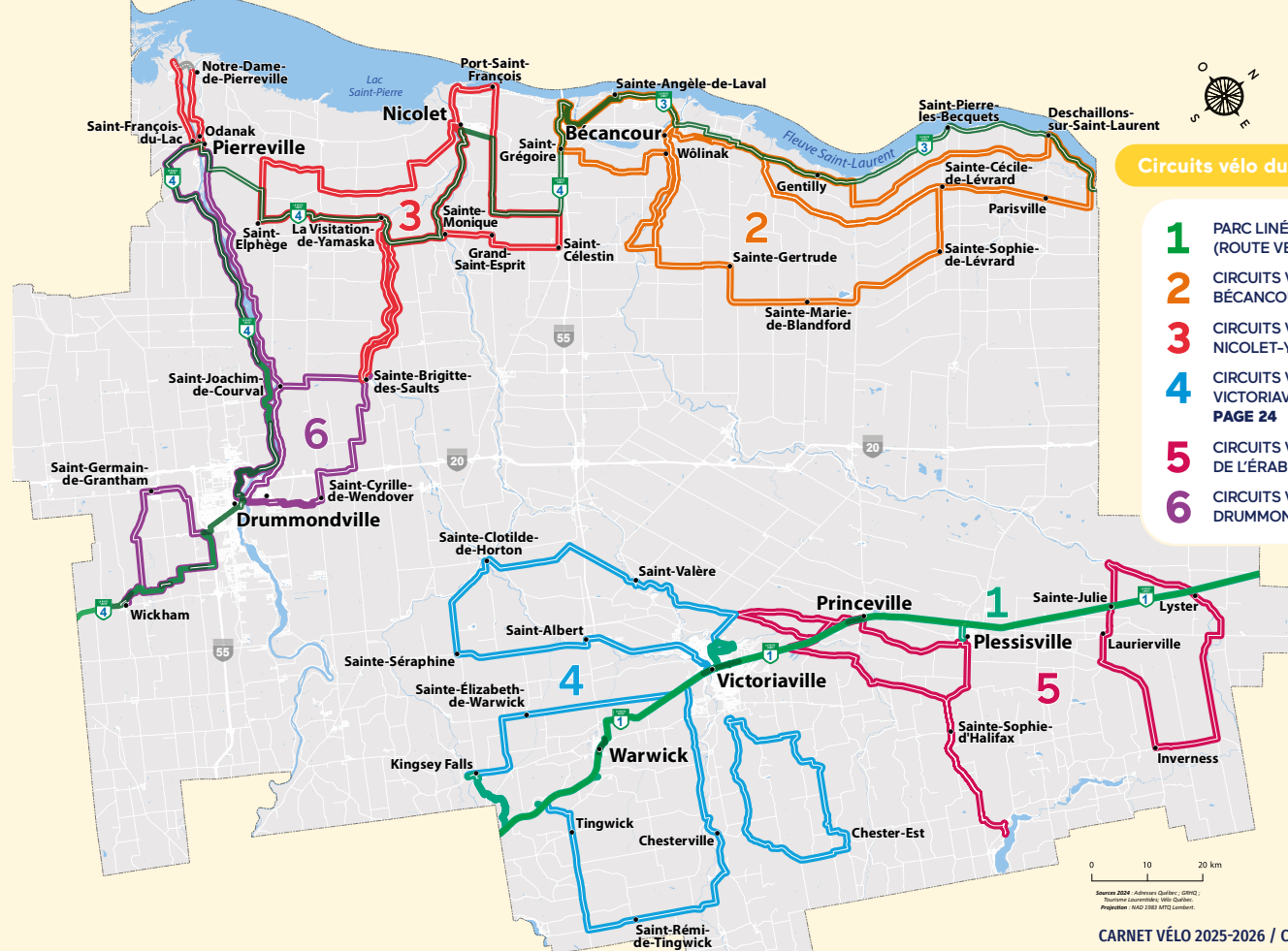
Route du circuit
 Piste cyclable du circuit
 Navette fluviale (en saison)

Niveau de difficulté du circuit

Facile
 Intermédiaire
 Expérimenté

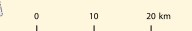
Avertissements

Accotement étroit et débit de circulation modéré à fort
 Vitesse et/ou débit voiture élevé(e)
 Surface endommagée
 Forte pente ascendante (> 6%)



Circuits vélo du Centre-du-Québec

- 1** PARC LINÉAIRE DES BOIS-FRANCS (ROUTE VERTE #1) - PAGE 9
- 2** CIRCUITS VÉLO SECTEUR BÉCANCOUR - PAGE 16
- 3** CIRCUITS VÉLO SECTEUR NICOLET-YAMASKA - PAGE 20
- 4** CIRCUITS VÉLO SECTEUR VICTORIAVILLE ET SA RÉGION PAGE 24
- 5** CIRCUITS VÉLO SECTEUR RÉGION DE L'ÉRABLE - PAGE 28
- 6** CIRCUITS VÉLO SECTEUR DRUMMONDVILLE - PAGE 32



Source: 2024, Admissi Québec, CIRQ, Bureau Landemobile, W&A Québec, Projection: ICRD 2011 ARTD Lambert

DISTRIK CENTRE DU VÉLO ÉLECTRIQUE



... MEILLEUR RAPPORT QUALITÉ PRIX SUR LE MARCHÉ ...

389 rue notre dame est,
Victoriaville, Québec, Canada
1 844 678-3246 | distrikdist.com

ebgo



PARC LINÉAIRE DES BOIS-FRANCS ©MARIKA ALLAIRE



RÉSERVOIR BEAUDET ©MARIKA ALLAIRE

02

Pour rouler en toute sécurité avec la petite famille!

Faisant partie du plus grand réseau cyclable en Amérique du Nord, la « Route Verte », le magnifique Parc linéaire des Bois-Francis est entièrement aménagé sur une ancienne voie ferroviaire et traverse les MRC d'Arthabaska et de l'Érable. Les cyclistes qui le parcourent y découvriront 77 km de campagnes pittoresques et de milieux urbains chaleureux et accueillants! Vous y croiserez entre autres le Camping Plage des Sables qui est certifié « Bienvenue Cycliste », la gourmande P'tite Vache qui sert de généreuses poutines et la charmante Gare de Lyster où vous pourrez faire une halte. Un sentier vélo adapté pour tous!

PARC LINÉAIRE DES BOIS-FRANCS ROUTE VERTE #1

DURÉE

1 jour ou +

DISTANCE

77 km

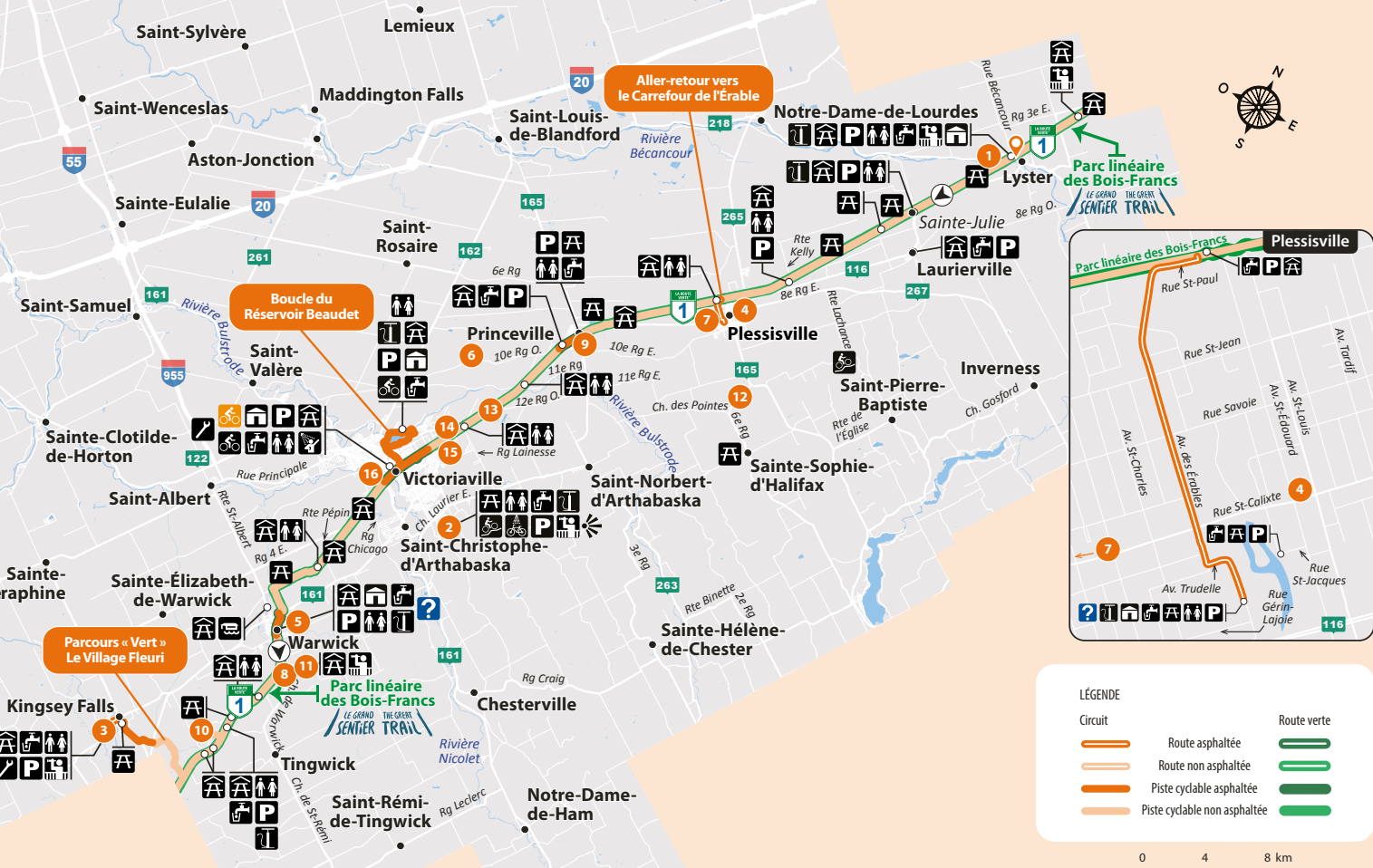
DIFFICULTÉ



CARTE INTERACTIVE

Scannez le code QR à l'aide de votre appareil intelligent





PARC LINÉAIRE DES BOIS-FRANCS - ROUTE VERTE #1 / 77 KM

À découvrir le long de votre randonnée

ATTRAIS TOURISTIQUES

- 1 Gare de Lyster**
2175, rue Bécancour, Lyster
819 389-5787 • lyster.ca
- 2 Parc du Mont Arthabaska**
100, chemin du Mont-Arthabaska, Victoriaville
819 751-4520 • montarthabaska.com
- 3 Parc Marie-Victorin**
385, boul. Marie-Victorin, Kingsey Falls
819 363-2528 • parcmarievictorin.com

HALTES GOURMANDES

- 4 Aléa Café**
1699, rue St-Calixte, suite 110, Plessisville
819 789-0627 • aleacafe.ca
- 5 Brûlerie des Cantons**
4, rue Beauchesne, Warwick
819 358-9177 • bruleriesdescantons.com
- 6 La Ferme d'Évelyne (Bleuetière)**
1634, 10^e rang Ouest (rang Desharnais), Princeville
819 364-3377 • fermeevelyne.com

- 7 Microbrasserie Jackalhop**
775, route 116 Ouest, Princeville
819 252-5225 • jackalhop.com
- 8 Microbrasserie Wick Station**
167, St-Louis, Warwick
819 641-9425 • wickstation.com
- 9 Restaurant La P'tite Vache**
77, boul. Baril Ouest, Princeville
819 364-5399 • laptitevache.com
- 10 Vignoble Les Côtes du Gavet**
1690, chemin de l'Aqueduc
Tingwick
819 749-2233

HÉBERGEMENTS

- 11 Aux Plaisirs Partagés**
164, rue Saint Louis, Warwick
819 358-9560
auxplaisirspartages.qc.ca
Établissement : 172281

- 12 Camping Mon Plaisir**
149, route de Sainte-Sophie, Plessisville
819 362-7591 • campingmonplaisir.ca
Établissement : 198321
- 13 Camping Plage des Sables**
1450, route 116 Ouest, Princeville
819 364-5769 • camping-plagedessables.com
Établissement : 198332
- 14 Hôtel Le Victorin**
19, boul. Arthabaska Est, Victoriaville
1 800 563-0533 • hotellevictorin.com
Établissement : 044951
- 15 Quality Inn & Suites Victoriaville**
1, boul. Arthabaska Est, Victoriaville
1 855 330-7825 • qualityinnvictoriaville.com
Établissement : 240564

SERVICES

- 16 Distrik – Centre du vélo électrique**
389, rue Notre-Dame Est, Victoriaville
1 844 678-3246 • distrikdist.com



**brûlerie
des cantons**

L'EXPRESSION DU GOÛT!

Pour s'énergiser avec un espresso ou bien vous rafraîchir avec nos breuvages glacés, planifiez une halte à la Brûlerie des Cantons!

819 358-9177
bruleriedescantons.com

Brûlerie des Cantons 4, rue Beauséne, Warwick



LA P'TITE VACHE, PRINCEVILLE ©MARIKA ALLAIRE



PARC LINÉAIRE DES BOIS-FRANCS ©MARIKA ALLAIRE

SUGGESTIONS DE CIRCUITS ACCESSIBLES POUR TOUS

Voici quelques options intéressantes pour planifier un séjour à vélo en famille :

	<p>EN FAMILLE! LA BOUCLE DES ÉRABLES ARGENTÉS</p> <p>7 km</p>		<p>LA PETITE AVENTURE (Séjour 3 jours)</p> <p>112 km</p>		<p>« VERT » LE VILLAGE FLEURI</p> <p>8 km</p>
---	--	---	---	---	--



VELOGARE LE GRAND TRONC - VICTORVILLE ©MARIKA ALLAIRE



HALTE VÉLO • GARE DE LYSER



03

Le TOP 5 où rouler à vélo au Centre-du-Québec

LA ROUTE DES NAVIGATEURS

ROUTE VERTE #3

DURÉE **1 jour**

DISTANCE **52 km**

DIFFICULTÉ



CARTE INTERACTIVE

Scannez le code QR à l'aide de votre appareil intelligent

LA ROUTE DU PORT-SAINT-FRANÇOIS

DURÉE **1 jour**

DISTANCE **52 km**

DIFFICULTÉ



CARTE INTERACTIVE

Scannez le code QR à l'aide de votre appareil intelligent

LE CIRCUIT PANORAMIQUE DE VICTORIANVILLE ET SA RÉGION

DURÉE **1 ou 2 jours**

DISTANCE **92 km**

DIFFICULTÉ



CARTE INTERACTIVE

Scannez le code QR à l'aide de votre appareil intelligent

LA BOUCLE DE L'ÉRABLE

DURÉE **1 jour**

DISTANCE **75 km**

DIFFICULTÉ



CARTE INTERACTIVE

Scannez le code QR à l'aide de votre appareil intelligent

LE TOUR DE LA RIVIÈRE SAINT-FRANÇOIS

DURÉE **1 ou 2 jours**

DISTANCE **79 km**

DIFFICULTÉ



CARTE INTERACTIVE

Scannez le code QR à l'aide de votre appareil intelligent

Le Centre-du-Québec à vélo, c'est pouvoir parcourir près de 40 différents circuits à vélo dans une diversité de paysages uniques. Entre les contreforts des Appalaches et les plaines du Saint-Laurent, ce sont des routes, des pistes cyclables, des circuits de gravel bike et de vélo de montagne qui vous attendent pour tantôt tester votre endurance, tantôt pour contempler paisiblement l'horizon sur des faibles dénivelés.

Rouler ici, c'est s'offrir la diversité tant dans ce que l'on peut vivre que dans ce que l'on peut voir. Testez-le vous-même pour en être convaincu! On vous attend!

À découvrir le long de votre randonnée

La Route des Navigateurs à vélo, ou Route Verte # 3, longe la route 132 sur la rive sud du fleuve Saint-Laurent. Ce tronçon cyclable de 52 km vous fera apprécier encore plus le cachet maritime de ce secteur du Centre-du-Québec et vous amènera à croiser sur votre route la Fromagerie L'Ancêtre, le Moulin Michel de Gentilly et La Maison de Bibi. Pour vous héberger, l'Auberge Godefroy et le Motel Bécancour sauront bien vous recevoir. Voilà plusieurs arrêts et destinations de choix où il est invitant de faire une pause si vous empruntez ce charmant parcours.

ATTRAITES TOURISTIQUES

- 1 Moulin Michel de Gentilly**
675, boul. Bécancour (route 132)
Bécancour
819 298-2882
moulinmichel.com
- 2 Parc régional de la rivière Gentilly**
1000, route des Flamants
Sainte-Marie-de-Blandford
1 800 944-1285
rivierementilly.com

HALTES GOURMANDES

- 3 Fromagerie L'Ancêtre**
1615, boul. de Port-Royal
Bécancour
819 233-9157
fromagerieancetre.com
- 4 La Maison de Bibi**
14840, boul. Bécancour (route 132)
Bécancour
819 222-5800
lamaisondebibi.com

HÉBERGEMENTS

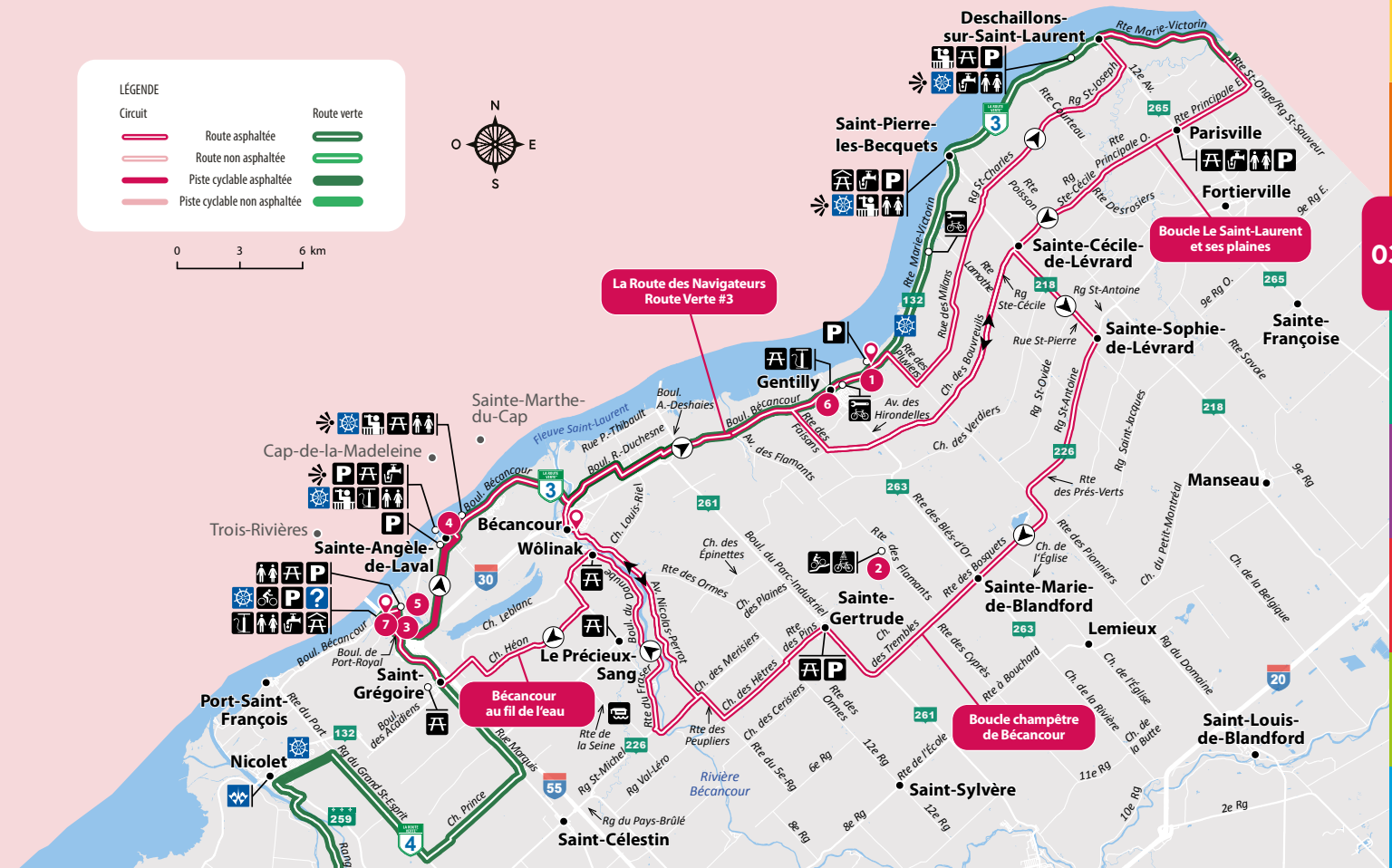
- 5 Auberge Godefroy**
17575, boul. Bécancour (route 132)
Bécancour
1 800 361-1620
aubergegodefroy.com
Établissement : 039616
- 6 Motel Bécancour**
3735, boul. Bécancour (route 132)
Bécancour
1 855 372-6818
motelbecancour.com
Établissement : 044542

SERVICES

- 7 Tourisme Bécancour**
1005, boul. de Port-Royal
Bécancour
1 888 233-4676
tourismebecancour.com

LÉGENDE

Circuit	Route verte



Bécancour



La place pour rouler sur plus de 150 km de routes cyclables.

tourismebecancour.com



L'art de recevoir

Chic hôtel situé à mi-chemin entre Montréal et Québec

1 800 361-1620
aubergegodefroy.com

17575, boul. Bécancour, Bécancour
CITQ # 039616

Vous désirez prolonger votre parcours? Voici quelques options intéressantes pour poursuivre votre randonnée :



BOUCLE DES ACADIENS
51 km



BOUCLE GENTILLY À SAINT-PIERRE-LES-BECQUETS
45 km



LA ROUTE DU PETIT DESCHAILLONS
42 km



Motel Bécancour

Endroit paisible, ambiance familiale et abordable !

38 chambres rénovées, confortables et de qualité supérieure.
À proximité de plusieurs restaurants, d'un supermarché et de magasins.
Petit déjeuner continental inclus.

3735, boul. Bécancour
Bécancour (Secteur Gentilly)

1 855 372-6818
motelbecancour.com



L'ANCÊTRE
BIO-ORGANIC

FROMAGERIE L'ANCÊTRE
1615, BOUL. DE PORT-ROYAL
BÉCANCOUR | 819 233-9157

POÛTINE | BAR LAITIER | FROMAGE EN GRAINS CHAUD | FROMAGES FINS | SANDWICHS | BOUTIQUE



À découvrir le long de votre randonnée

Secteur privilégié pour la villégiature, ce parcours vous fera admirer les paysages tant agricoles que fluviaux de Nicolet! Ville dynamique remplie d'histoire et jouissant d'un riche milieu culturel, Nicolet est parfaite pour une escapade à vélo que nous vous suggérons de terminer par une nuitée au réputé Hôtel Montfort. Allez hop, chevauchez votre vélo et venez parcourir les routes verdoyantes de ce secteur de la région!

ATTRAIS TOURISTIQUES

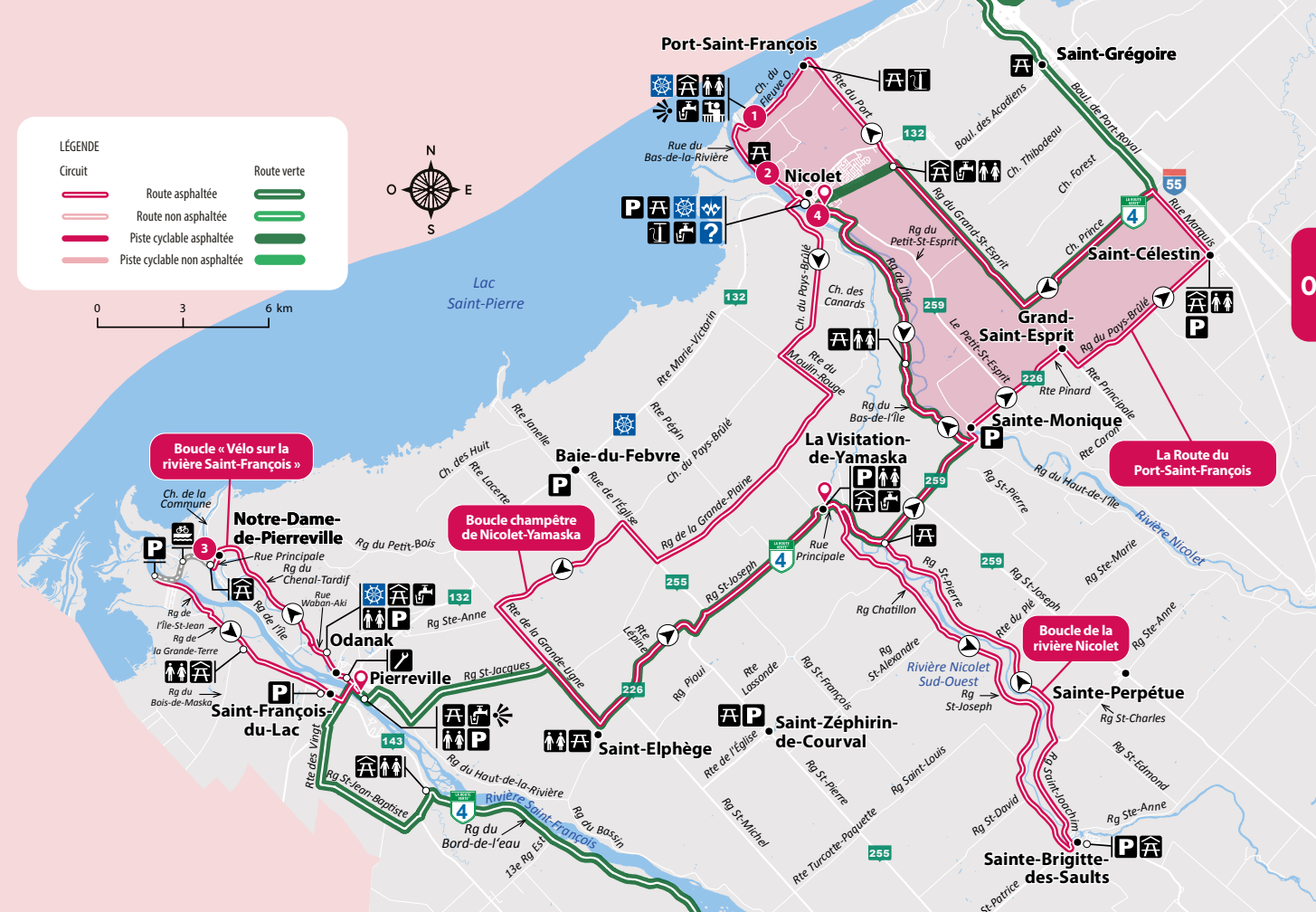
- 1 Parc écomaritime l'Anse-du-Port (passerelle)**
Chemin du Fleuve Ouest, Nicolet
819 293-6960

HÉBERGEMENTS

- 2 Hôtel Montfort**
1141, Saint-Jean-Baptiste, Nicolet
1 855 293-6262
hotelmontfort.ca
Établissement : 243180

SERVICES

- 3 Navette fluviale en ponton « Vélo sur la rivière »**
1 888 568-2810
caodanak.com/velo-sur-la-riviere
- 4 Tourisme Nicolet-Yamaska**
20, rue Notre-Dame, Nicolet
1 866 279-0444
tourismenicoletyamaska.com





Nicolet-Yamaska
À vélo, tout est plus beau!

Des km de vélos en paysages bucoliques

Des moments en bord de l'eau : rivières Nicolet et Saint-François

Halte Hugo Houle à Sainte-Perpétue

Des circuits de vélo signés Hugo Houle



819 293-6960

tourismenicoletyamaska.com
20, rue Notre-Dame, Nicolet





M
HÔTEL MONTFORT
CONGRÈS - SPA - VILLÉGIATURE
NICOLET

HÔTEL MONTFORT
Votre oasis de détente
au Centre-du-Québec

- 83 chambres et suites
- Restaurant gastronomique
- Spa et massothérapie
- Café et activités

1 855 293-6262
hotelmontfort.ca

1141 Saint-Jean-Baptiste, Nicolet
CITQ # 243180



Vous désirez prolonger votre parcours? Voici quelques options intéressantes pour poursuivre votre randonnée :



**BOUCLE DE LA RIVIÈRE
SAINT-FRANÇOIS
ET SES PLAINES**

52 km



**CIRCUIT À TRAVERS
LES TERRES
AGRICILES**

44 km



**AU PAYS
DES
CANNEBERGES**

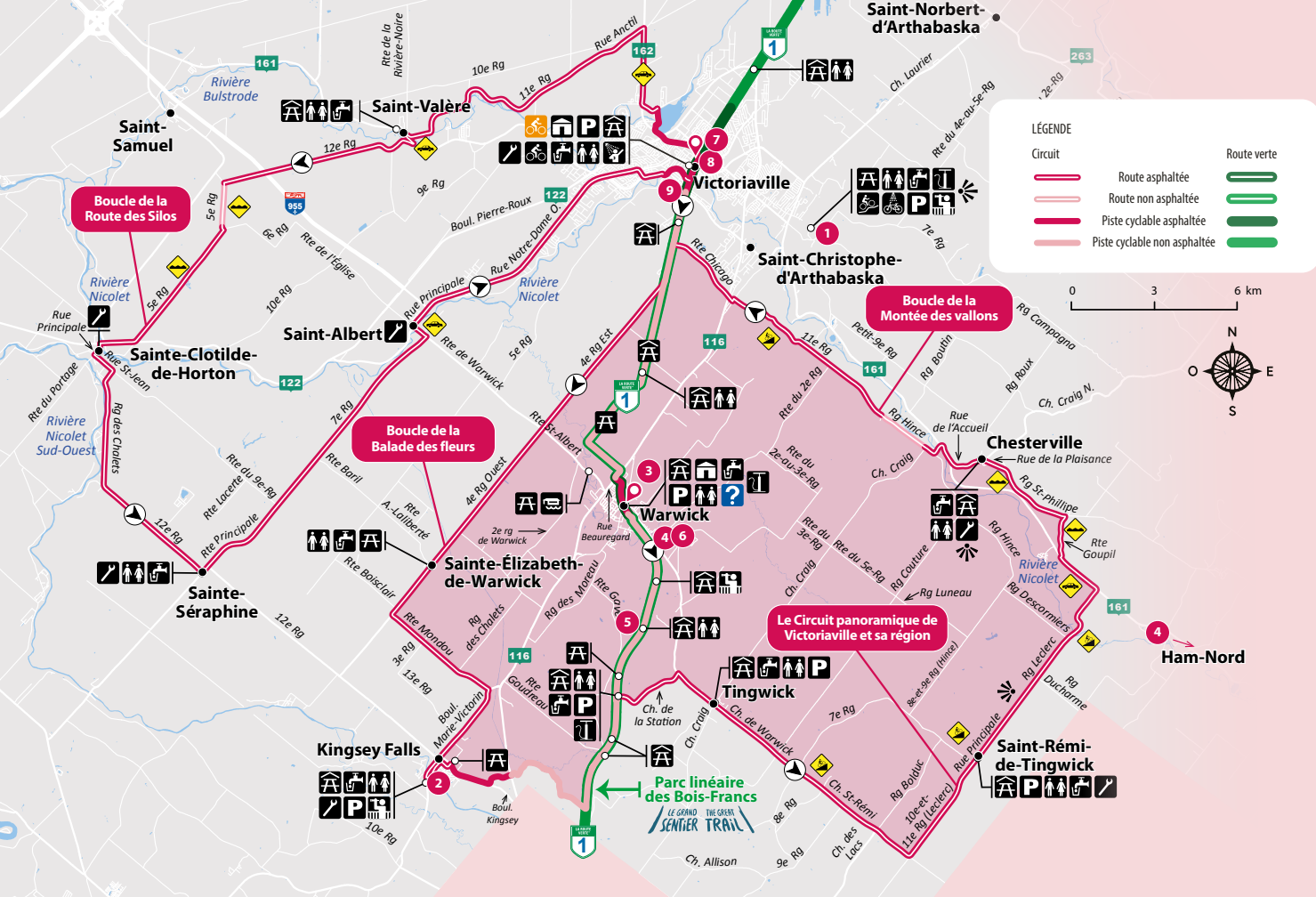
50 km



SAINT-FRANÇOIS-DU-LAC ET PIERREVILLE ©BUZZ PHOTO



HÔTEL MONTFORT, NICOLET ©MARIKA ALLAIRE



LE CIRCUIT PANORAMIQUE DE VICTORIANVILLE ET SA RÉGION / 92 KM

À découvrir le long de votre randonnée

Ce circuit propose une grande variété de panoramas et de dénivelés! Sur la route, de riches terres agricoles, un paysage vallonné parsemé de charmants villages et d'une ville dynamique, de savoureux produits du terroir et des arrêts incontournables vous attendent. Parmi ceux-ci, le magnifique Parc Marie-Victorin et le douillet Hôtel Le Victorin, un hébergement « Bienvenue cycliste », vous recevront avec grand bonheur!

ATTRAIRES TOURISTIQUES

- 1 Parc du Mont Arthabaska**
100, chemin du Mont-Arthabaska
Victoriaville
819 751-4520
montarthabaska.com
- 2 Parc Marie-Victorin**
385, boul. Marie-Victorin
Kingsey Falls
819 363-2528
parcmarienvictorin.com

HALTES GOURMANDES

- 3 Brûlerie des Cantons**
4, rue Beausnes, Warwick
819 358-9177
bruleriedescantons.com
- 4 Microbrasserie Wick Station**
167, St-Louis, Warwick
819 641-9425
wickstation.com
- 5 Vignoble Les Côtes du Gavet**
1690, chemin de l'Aqueduc
Tingwick
819 749-2233

HÉBERGEMENTS

- 6 Aux Plaisirs Partagés**
164 Rue Saint Louis, Warwick
819 358-9560
auxplaisirspartages.qc.ca
Établissement : 172281
- 7 Hôtel Le Victorin**
19, boul. Arthabaska Est
Victoriaville
1 800 563-0533
hotellévictorin.com
Établissement : 044951
- 8 Quality Inn & Suites Victoriaville**
1, boul. Arthabaska Est
Victoriaville
1 855 330-7825
qualityinnvictoriaville.com
Établissement : 240564

SERVICES

- 9 Distrik – Centre du vélo électrique**
389, rue Notre-Dame Est
Victoriaville
1 844 678-3246
distrikdist.com



GRAVEL BIKE ©LES MAXIMES

Vous désirez prolonger votre parcours? Voici quelques options intéressantes pour poursuivre votre randonnée :



CHICKS ON WHEELS
69 km



BOUCLE DES APPALACHES
49 km



LA BOUCLE BULSTRODE
44 km



21 circuits à explorer dans le coin de Victo !

Bienvenue au pays des grands espaces et de la gourmandise assumée.

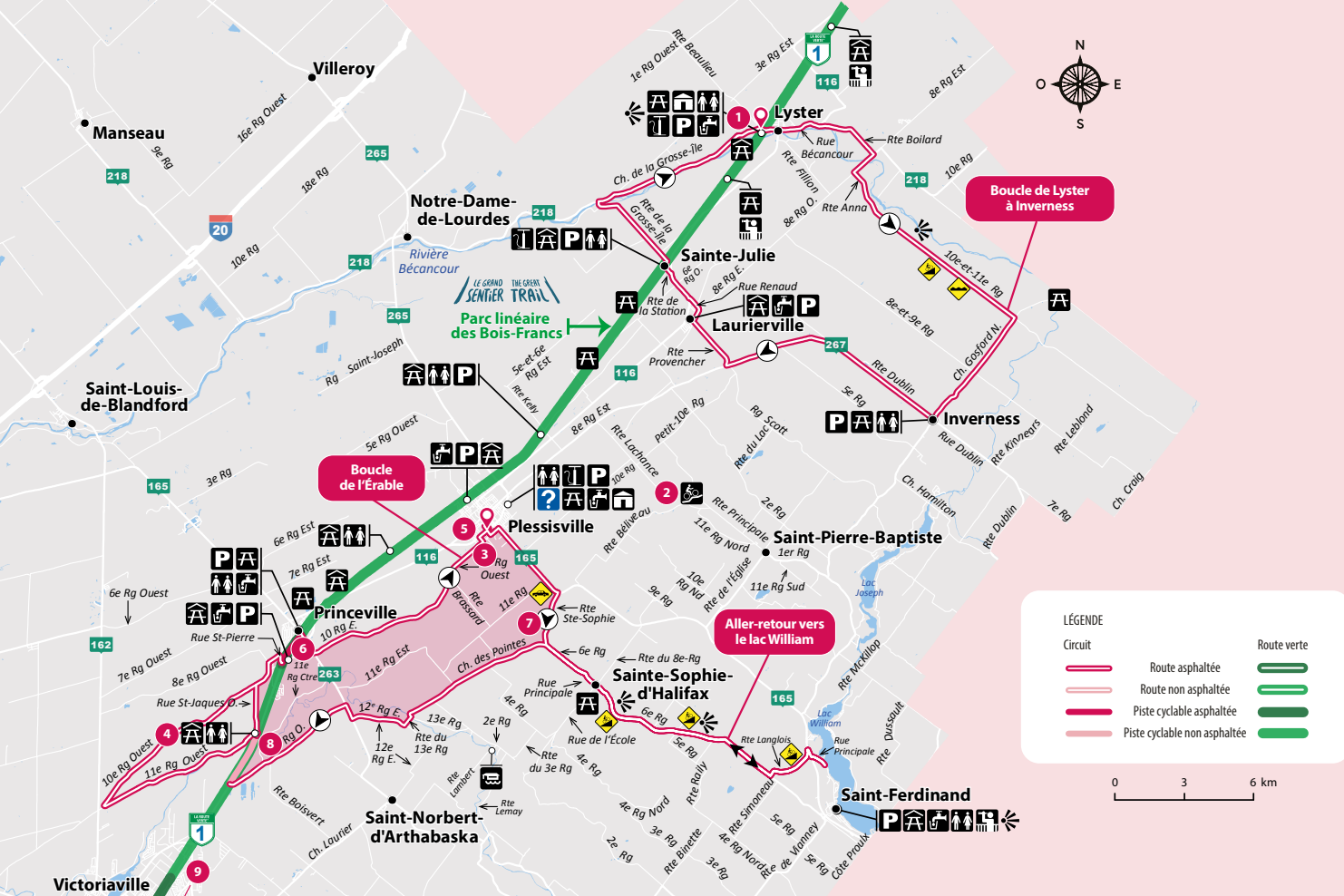
 velorouteappalaches.com



MAISON DE LA CULTURE DE WARWICK ©BUZZ PHOTO



VÉLO ÉLECTRIQUE ©DISTRIK - CENTRE DU VÉLO ÉLECTRIQUE



Parcourir LA RÉGION DE L'ÉRABLE à vélo

DU PLUS
BONHEUR



*Roulez sur la piste cyclable
du Parc linéaire des Bois-Francs,
tronçon de la Route Verte n°1,
ou laissez-vous surprendre par
7 autres circuits mémorables!*

Plus de 50 km d'horizon à parcourir

Paysages bucoliques | Parc éolien époustouflant
Routes historiques | Dénivelés pour tous les goûts

RÉGION DE
L'Érable

1280, avenue Trudelle, Plessisville
819 362-0129

regiondelerable.ca



SAINT-FERDINAND © STÉPHANE DAOUST



LAC WILLIAM ©BUZZ PHOTO

Vous désirez prolonger votre parcours? Voici quelques options intéressantes pour poursuivre votre randonnée :



**BOUCLE
DE LA RIVIÈRE
BÉCANCOUR**

48 km



**BOUCLE
DE LYSYTER
À INVERNESS**

50 km



**LE TOUR
DU LAC
WILLIAM**

21 km



SAINTE-SOPHIE-D'HALIFAX ©MARIKA ALLAIRE

LE TOUR DE LA RIVIÈRE SAINT-FRANÇOIS / 79 KM

À découvrir le long de votre randonnée

Longez les rives de la rivière Saint-François et partez à la découverte d'un circuit vélo fort apprécié des cyclistes. De part et d'autre de la rivière, vous profiterez de magnifiques points de vue sur cet impressionnant cours d'eau et sur la nature environnante. À la hauteur de Drummondville, prenez le temps de parcourir le circuit riverain de Parc à Parc et pourquoi ne pas vous offrir une belle nuitée au Camping des Voltigeurs?

ATTRAITS TOURISTIQUES

- 1 Extéria – Terrain d'aventures**
526, rang Sainte-Anne, Drummondville
1 877 397-4544
exteriadrummond.com
- 2 Parc à Parc – Circuit riverain**
Drummondville
819 478-6550
parcaparc.drummondville.ca

HÉBERGEMENTS

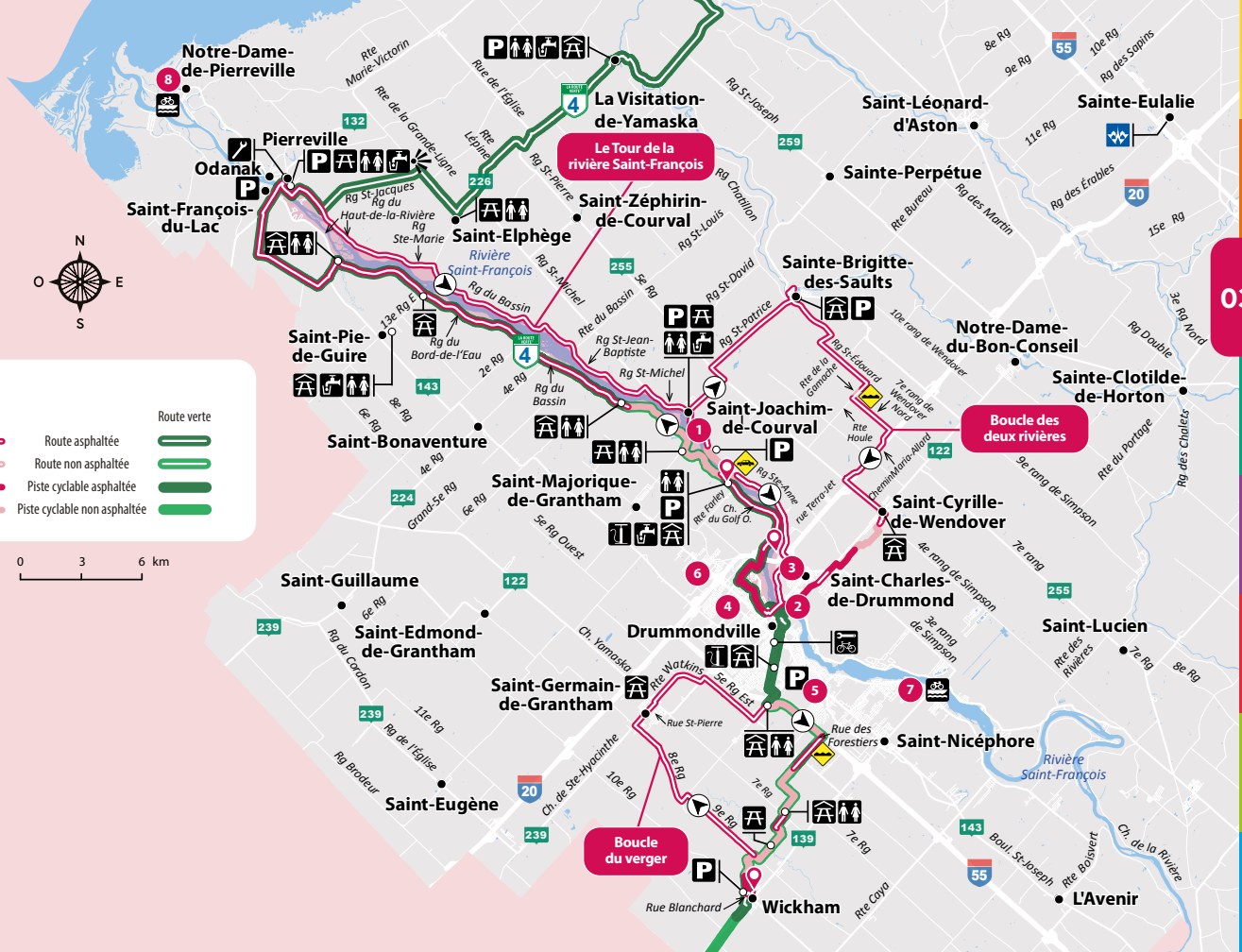

- 3 Camping des Voltigeurs - Sépaq**
575, rue Montplaisir, Drummondville
1 800 665-6527 • sepaq.com/ct/vol/
exteriadrummond.com
Établissement : 198516
- 4 Comfort Inn Drummondville**
1055, rue Hains, Drummondville
819 477-4000 • choicehotels.com/cn324
Établissement : 050260
- 5 Motel ANF**
1975, boulevard Mercure, Drummondville
1 866 478-4166 - motelanf.com
Établissement : 054596

- 6 Travelodge by Wyndham Drummondville**
225, boulevard Saint-Joseph Ouest, Drummondville
1 800 567-3823 • wyndhamhotels.com
Établissement : 046491
- 7 Navette fluviale en ponton « Le Traversier »**
1 877 235-9569
parcaparc.drummondville.ca/parc/le-traversier
- 8 Navette fluviale en ponton « Vélo sur la rivière »**
1 888 568-2810
caodanak.com/velo-sur-la-riviere

SERVICES

LÉGENDE

	Circuit		Route verte
	Route asphaltée		Route non asphaltée
	Piste cyclable asphaltée		Piste cyclable non asphaltée



PARC À PARC

CIRCUIT RIVERAIN

DÉCOUVREZ NOS
11 PARCS RIVERAINS
À TRAVERS 45 KM
DE PISTES CYCLABLES!

Trajets familiaux,
intermédiaires et trajets
sportifs disponibles.



parcaparc.drummondville.ca

DRUM
MOND
VILLE



LA FORÊT DRUMMOND, DRUMMONDVILLE ©MARIKA ALLAIRE



PROMENADE RIVIA DRUMMONDVILLE ©MARIKA ALLAIRE

Vous désirez prolonger votre parcours? Voici quelques options intéressantes pour poursuivre votre randonnée :



BOUCLE POUR
MOULINER UN BRIN
41 km



LA GRANDE BOUCLE
(Séjour 4 jours/3 régions)
334 km



CIRCUIT DES TRADITIONS
LA ROUTE VERTE #4
56 km

Travelodge
BY WYNDHAM

Drummondville

Abordable
et douillet!

L'hôtel où le confort, la commodité
et le bon rapport qualité-prix
se rencontrent.

1 819 477-0222 | 225, boul. Saint-Joseph Ouest



CITQ # 046491

Réservez
votre séjour!



Hébertisme aérien | Aventure | Plein air
L'AVENTURE DÉBUTE ICI!

EXTÉRIA

TERRAIN D'AVENTURES



526, rang Sainte-Anne
Drummondville
819 397-4544
exteriadrummond.com





GÎTE AUX PLAISIRS PARTAGÉS ©BUZZ PHOTOS



QUAI SAINTE-ANGÈLE, BÉCANCOUR ©BUZZ PHOTOS



SUR LA ROUTE DES NAVIGATEURS ©MARIKA ALLAIN

04

Pour un séjour à vélo sans tracas

Vous aimez voyager à vélo en toute simplicité? Le Centre-du-Québec est donc la région tout indiquée pour vous parce qu'ici, nous avons la chance de collaborer avec une agence de voyages qui vous propose des itinéraires prêt-à-partir de 3 ou 4 jours. Votre seul souci : rejoindre notre belle région et vous laisser transporter, oui oui, même vos bagages, par ces parcours préparés spécialement pour vous. Un tout inclus à vélo juste parfait! Nous vous proposons également une « Escapade à vélo » sur 2 jours que vous pouvez réaliser telle quelle, sans plus de recherche nécessaire de votre part. Prêt à prendre la route?

Besoin d'un coup de pouce pour transporter vos bagages?
La région collabore avec Voyager à Vélo. Soyez assuré que leur équipe se chargera de transporter vos bagages avec soin.

Tous les détails sur ces suggestions de séjours, escapades, forfaits vélo et sur le service de transport de bagages juste ici!



05

Roulons en ville

En visitant le Centre-du-Québec à vélo, ne manquez pas de découvrir au passage deux de nos magnifiques milieux plus urbains que sont Drummondville et Victoriaville. C'est un départ pour rouler à vélo en ville et faire de belles découvertes!

DÉCOUVREZ
VICTORIAVILLE



VERS LE CIRCUIT

Scannez le code QR
à l'aide de votre appareil
intelligent

DIFFICULTÉ



DISTANCE

23 km



VÉLOGARE DU GRAND-TRONC ©LES MAXIMES



VÉLO AU CENTRE-VILLE DE VICTORIAVILLE ©MARIKA ALLAIRE

DÉCOUVREZ VICTORIAVILLE / 23 KM

Victoriaville, une ville qui a à cœur la santé des gens

À Victoriaville, pédalez autour du joli Réservoir Beaudet et faites un saut au centre-ville pour un arrêt gourmand dans une crèmerie ou encore simplement pour profiter des boutiques et des attraits très accessibles qu'on y retrouve. Au dénivelé relativement plat, mais avec une belle montée pour admirer la ville et son coucher de soleil du haut du Mont Arthabaska, la ville vous propose de prendre le temps de la découvrir, un kilomètre à la fois!

À découvrir le long de votre randonnée

ATTRAITES TOURISTIQUES

Parc du Mont Arthabaska

100, chemin du Mont-Arthabaska
Victoriaville
819 751-4520
montarthabaska.com

HÉBERGEMENTS

Hôtel Le Victorin

19, boul. Arthabaska Est, Victoriaville
1 800 563-0533 • hotellevictorin.com
Établissement : 044951

Hôtel Quality Inn & Suites Victoriaville

1, boul. Arthabaska Est, Victoriaville
1 855 330-7825 • qualityinnvictoriaville.com
Établissement : 240564

SERVICES

Distrik – Centre du vélo électrique

389, rue Notre-Dame Est, Victoriaville
1 844 678-3246 • distrikdist.com



CAMPING DES VOLTIGEURS © MARIKA ALLAIRE

DÉCOUVREZ DRUMMONDVILLE



VERS LE CIRCUIT
Scannez le code QR
à l'aide de votre appareil
intelligent

DIFFICULTÉ


DISTANCE
43 km



TRAVERSE EN PONTON, DRUMMONDVILLE © MARIKA ALLAIRE



RIVIÈRE SAINT-FRANÇOIS, DRUMMONDVILLE

DÉCOUVREZ DRUMMONDVILLE / 43 KM

Partez à la découverte de Drummondville et de ses parcs

Magnifiquement située, Drummondville est une ville vibrante aux multiples attraits tant culturels que gourmands ou sportifs. En y pédalant, vous aurez l'occasion de longer la rivière Saint-François et de vous aventurer dans le centre-ville pour y dénicher de bons restos et de beaux produits! Prenez le temps de vous arrêter dans quelques-uns des parcs que la ville compte. Et, pour agrémenter cette belle balade, profitez de la traverse en ponton qui vous permettra d'admirer la rivière sous un autre angle. Une découverte n'attend pas l'autre!

À découvrir le long de votre randonnée

ATTRAITES TOURISTIQUES

Extéria – Terrain d'aventures
526, rang Sainte-Anne, Drummondville
1 877 397-4544
exteriadrummond.com

Parc à Parc – Circuit riverain
Drummondville
819 478-6550
parcaparc.drummondville.ca

HÉBERGEMENTS

 **Camping des Voltigeurs - Sépaq**
575, rue Montplaisir, Drummondville
1 800 665-6527 • sepaq.com/ct/vol/
Établissement : 198516

 **Comfort Inn Drummondville**
1055, rue Hains, Drummondville
819 477-4000
choicehotels.com/cn324
Établissement : 050260

Motel ANF
1975, boul. Mercure, Drummondville
1 866 478-4166 • motelanf.com
Établissement : 054596

Travelodge by Wyndham Drummondville
225, boul. Saint-Joseph Ouest, Drummondville
1 800 567-3823 • wyndhamhotels.com
Établissement : 046491

SERVICES

Navette fluviale en ponton « Le Traversier »
1 877 235-9569
parcaparc.drummondville.ca/parc/le-traversier

Pour rouler différemment
en été comme en hiver



PARC DU MONT ARTHABASKA ©VILLE DE VICTORIAVILLE



MONT APIC, SAINT-PIERRE-BAPTISTE



PARC RÉGIONAL DE LA RIVIÈRE GENTILLY
SAINTE-MARIE-DE-BLANDFORD

06

Où rouler au Centre-du-Québec avec son vélo de montagne ou son fatbike?

Au Centre-du-Québec, il est possible de vous exercer au vélo de montagne à différents endroits. Nos parcours accessibles vous offrent la chance de pratiquer ce merveilleux sport, même en famille! Que ce soit au Parc du Mont Arthabaska, au Parc régional de la rivière Gentilly ou encore au Mont Apic, vous trouverez des pistes de différents niveaux à descendre pour un maximum de « fun ». Durant la période plus froide, au Parc régional de la rivière Gentilly ou encore chez Extéria Terrain d'aventures, adonnez-vous plutôt au fatbike pour bouger en pleine nature même en hiver! Une façon géniale de donner un souffle hivernal à votre passion pour le vélo!



**OÙ ROULER
AVEC SON
VÉLO DE
MONTAGNE**

Mont Apic
1361, route Bellemare
Saint-Pierre-Baptiste
418 453-2357 • montapic.com

Parc du Mont Arthabaska
100, chemin du Mont-Arthabaska
Victoriaville
819 751-4520 • montarthabaska.com

Parc régional de la rivière Gentilly
1000, route des Flamants
Sainte-Marie-de-Blandford
1 800 944-1285 • rivieregentilly.com



**OÙ ROULER
AVEC SON
FATBIKE**

Extéria – Terrain d'aventures
526, rang Sainte-Anne
Drummondville
1 877 397-4544
exteriadrummond.com

Parc du Mont Arthabaska
100, chemin du Mont-Arthabaska
Victoriaville
819 751-4520 • montarthabaska.com

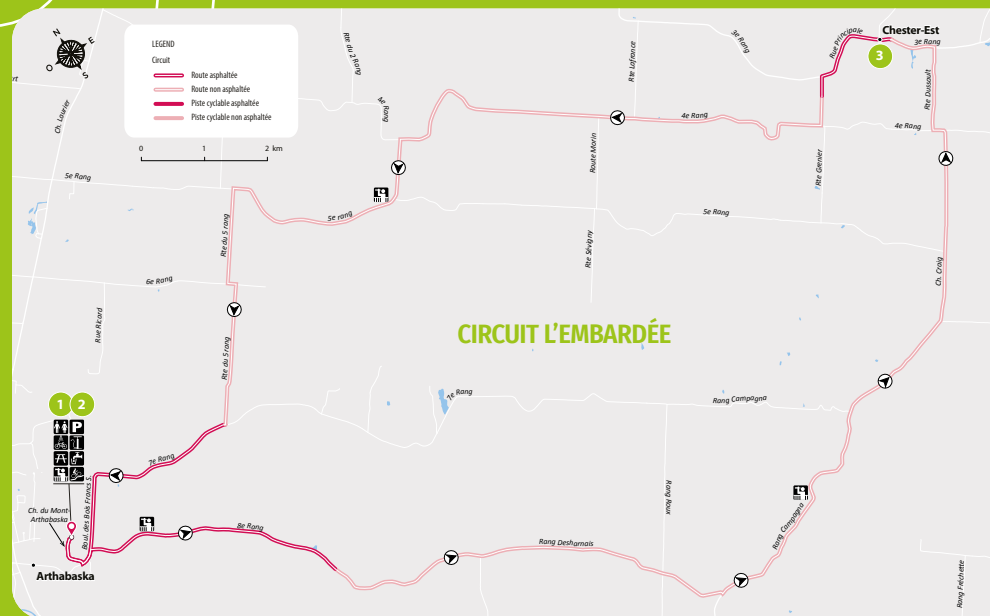
Parc régional de la rivière Gentilly
1000, route des Flamants
Sainte-Marie-de-Blandford
1 800 944-1285 • rivieregentilly.com

**P.S. Vous n'avez
pas de vélo
de montagne
ou de fatbike?**

Aucun problème, il est possible d'en effectuer la location sur place au Parc régional de la rivière Gentilly (vélo de montagne et fatbike) et chez Extéria Terrain d'aventures (fatbike).

07

Nouvelles tendances dans le monde du vélo : Gravel bike et Vélo électrique



ATTRAITES

- 1 Parc du Mont Arthabaska**
100, ch. du Mont-Arthabaska
Victoriaville
819 751-4520
montarthabaska.com
- 2 Véloroute des Appalaches**
Victoriaville et sa région
1 888 758-9451
velorouteappalaches.com

HÉBERGEMENTS

- 3 Le Sainte-Hélène Auberge & Spa Nordique**
442, rue de l'Église
Sainte-Hélène-de-Chester
819 202-0202
lesainte-helene.com

Essayez le circuit de gravel bike!

Avez-vous déjà tenté l'expérience du gravel bike? Pionnière dans le développement de ce nouveau produit vélo, la région offre de très belles et multiples possibilités pour pratiquer ce nouveau sport! Entre autres, dans le secteur de Victoriaville, testez votre endurance en parcourant les 9 circuits proposés par la **Véloroute des Appalaches!** Ces parcours vous invitent à traverser les plus belles routes de campagne à la fois composées de gravelle ou d'asphalte et où vous pourrez admirer un magnifique paysage de vallons et de terres agricoles fertiles.

Oserez-vous sortir de votre zone de confort en partant parcourir ces circuits plus costauds?

LOCATION - ACHAT

Distrik - Centre du vélo électrique
389, rue Notre-Dame Est, Victoriaville
1 844 678-3246 • distrikdist.com

Quality Inn & Suites Victoriaville
1, boul. Arthabaska Est, Victoriaville
1 855 330-7825 • qualityinnvictoriaville.com • Établissement : 240564

Le vélo électrique, accessible pour tous!

Fière de sa réputation déjà bien établie en matière de développement durable, la ville de Victoriaville innove également du côté du vélo électrique. Facilement praticable dans la région grâce aux bornes de recharge accessibles situées à la Vélogare du Grand Tronc et au Réservoir Beudet, il vous est désormais possible de faire l'expérience du vélo électrique, mais également de la trottinette électrique, en en faisant la location à l'hôtel **Quality Inn & Suites Victoriaville.** Leur vélogare propose aux clients de l'hôtel, mais aussi aux autres visiteurs, la location d'équipement complet afin d'essayer ce fabuleux sport qui ne cesse de gagner en popularité au Québec!

Un vélo qui permet à tous de pouvoir rouler!



08

Informations pratiques

Besoin d'un coup de pouce pour bonifier votre séjour au Centre-du-Québec?

Contactez nos conseillers en séjour :

Tourisme Victoriaville et sa région

819 758-9451
tourismeregionvictoriaville.com

Tourisme Drummondville

819 477-5511
tourismedrummondville.com

Bureau d'information touristique de Nicolet-Yamaska

20, rue Notre-Dame, Nicolet
819 293-6960 • 1 866 279-0444
tourismenicoletyamaska.com

Bureau d'information touristique de Bécancour

1005, boulevard Bécancour, Bécancour
819 233-4636 • 1 888 233-4676
tourismebecancour.com

Bureau d'information touristique de la région de L'Érable

1280, avenue Trudelle, Plessisville
819 362-0129
regiondeleerable.ca

Bureau d'information touristique Maison de la Culture de Warwick




169, rue Saint-Louis, Warwick
819 358-4340
villedewarwick.quebec

Tourisme Centre-du-Québec

819 364-7177 • 1 888 816-4007
tourismecentreduquebec.com



Restez en contact avec le Centre-du-Québec via nos différentes plateformes

 Tourismecentreduquebec.com  [Tourismecentreduquebec](https://www.facebook.com/Tourismecentreduquebec)
 [centreduquebec](https://www.instagram.com/centreduquebec)  [TourismeCentreduQc](https://www.youtube.com/TourismeCentreduQc)  [Centreduquebec](https://www.soundcloud.com/Centreduquebec)

Renseignements touristiques pour la province du Québec : 1 877 BONJOUR (266-5687) ou BonjourQuebec.com

Plus de
1 000 km
de paysages surprenants.

Découvrez
nos circuits
vélo



Bien placé pour vous étonner.

TOURISME 
Centre-
du-Québec